Stadt Zürich
Tiefbauamt

Vorprojekt

Gutstrasse

Albisriedenstrasse bis Gutstrasse 136

Gutstrasse 210 - Gutstrasse 136

Auflageplan gemäss § 13 StrG

Normalprofile 1:50

Projektiert durch

CH-8006 Zürich
Wasserwerkstrasse 12
Telefon 058 451 74 50
www.emchberger.ch

Emch+Berger AG Zürich
Ingenieure und Planer

Ausfertigung für

Bearb. / Gepr.	Datum	Format	TAZ Bau - Nr.	Plan - Nr.
ors / ram	21.07.2020	30 / 231	12107	12107-222

TAZ Projektleitung	Änderungen	Dateipfad
CAU		

Die Direktorin:

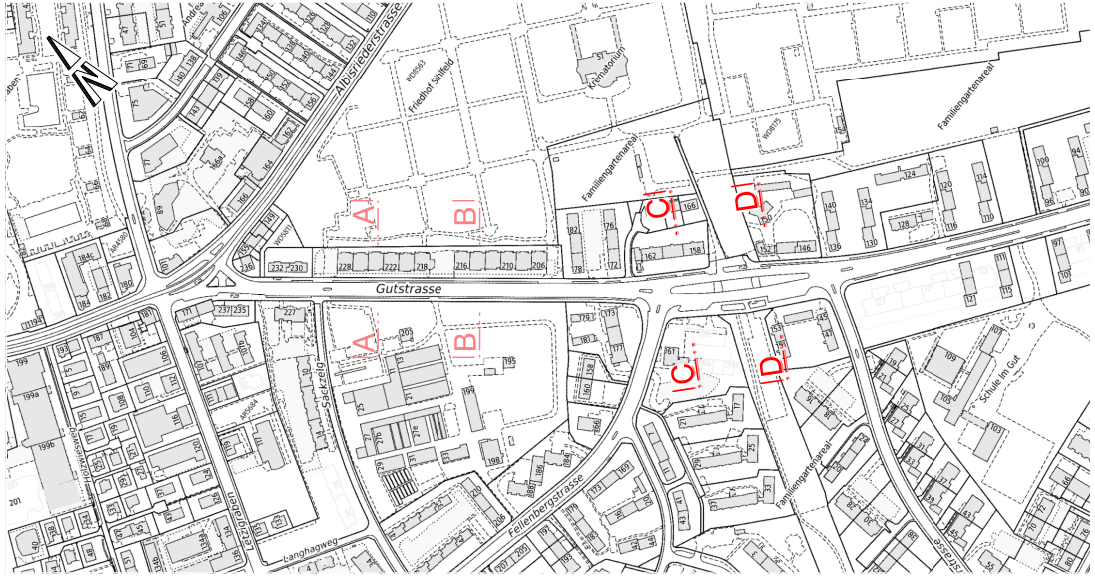
N
Albisriederstrasse
Friedhof Sihlfeld
Familiengartenareal
Gutstrasse
A
B
C
D
Sackzelg
Fellenbergstrasse
Langhagweg
Schule im Gut

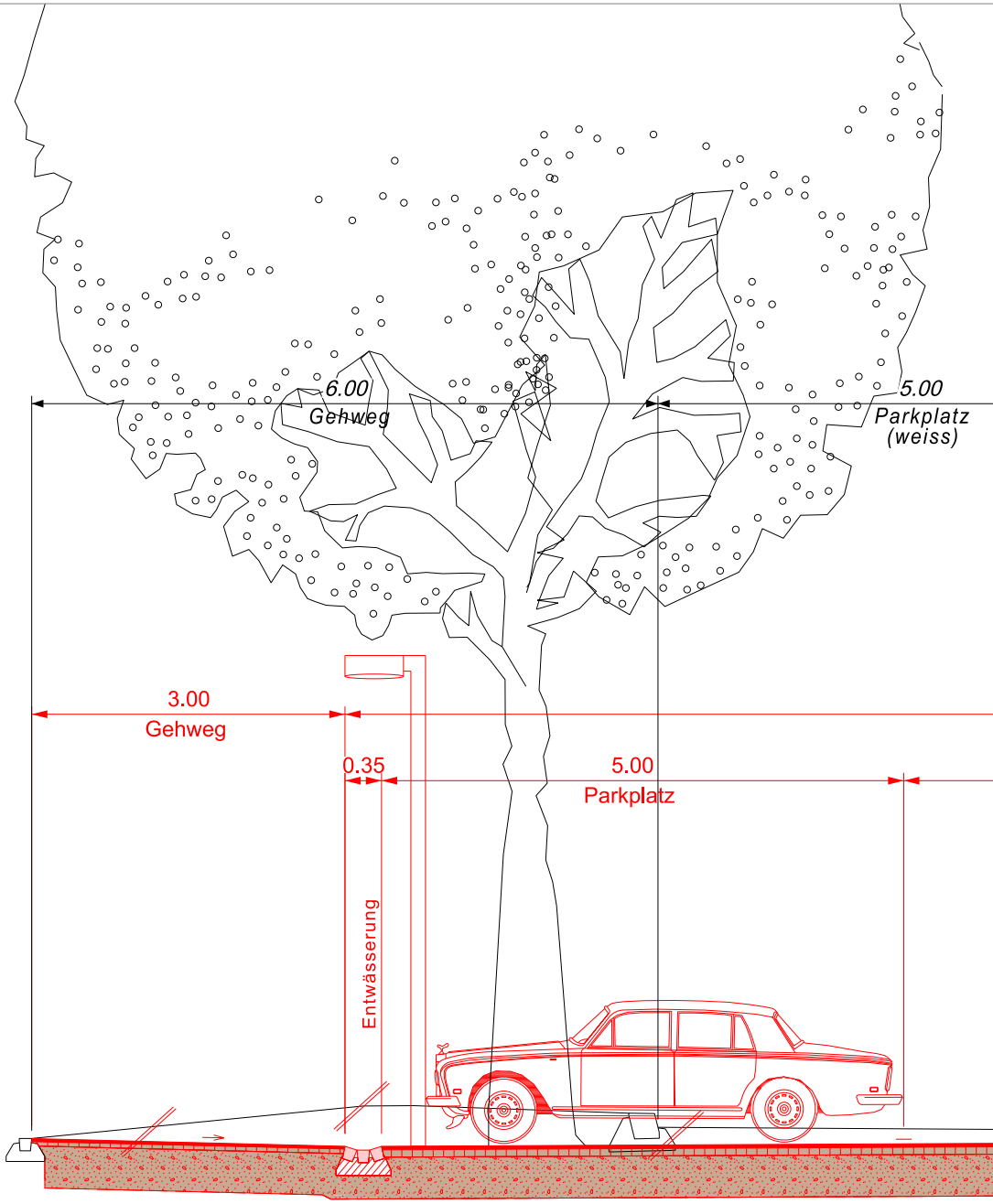
6.00
Gehweg
5.00
Parkplatz
(weiss)
3.00
Gehweg
0.35
5.00
Parkplatz
Entwässerung

Normalprofil C - C

Gutstrasse

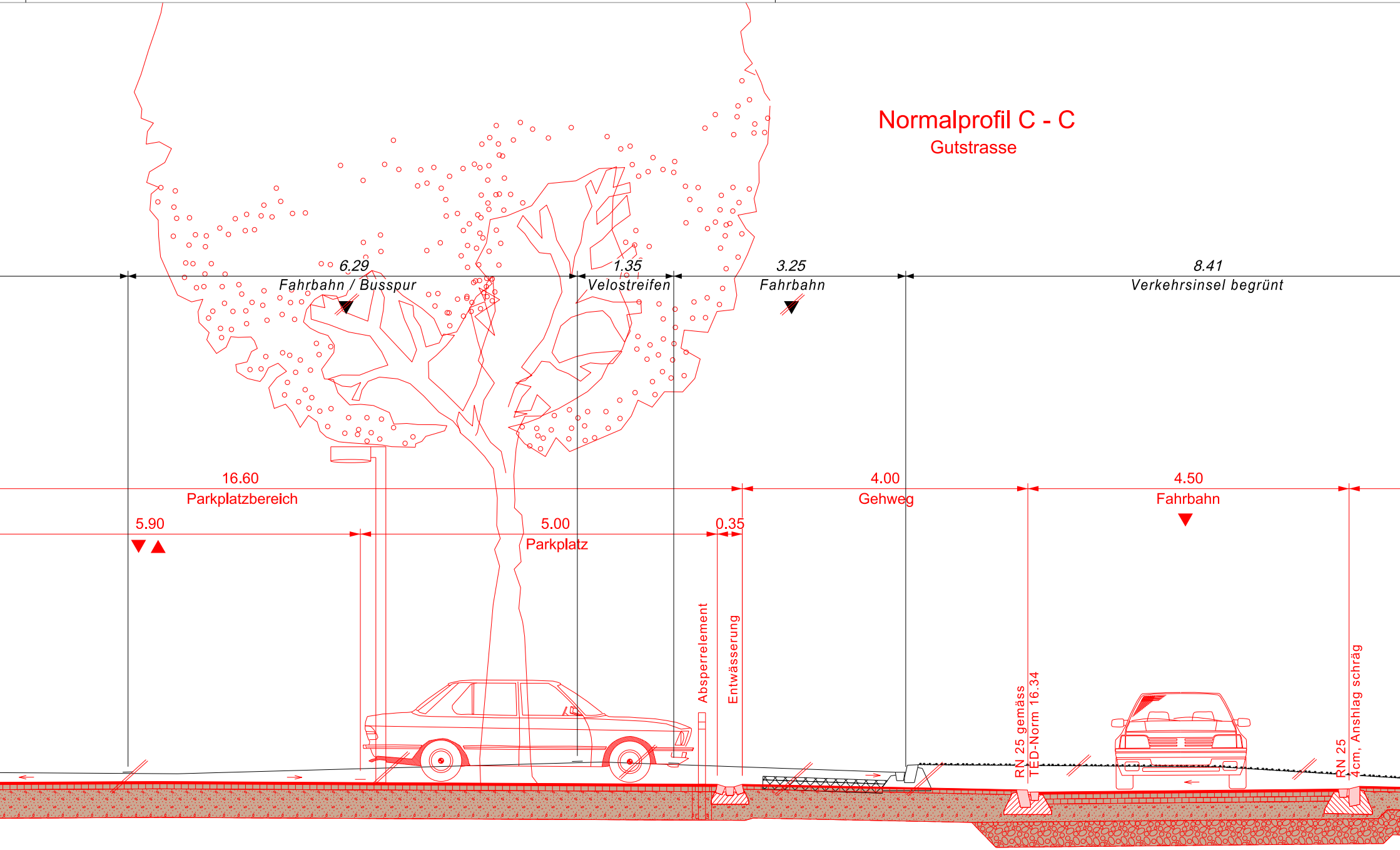
6.29
Fahrbahn / Busspur
1.35
Velostreifen
3.25
Fahrbahn
8.41
Verkehrsinsel begrünt
16.60
Parkplatzbereich
4.00
Gehweg
4.50
Fahrbahn
5.90
5.00
Parkplatz
0.35
Absperrelement
Entwässerung
RN 25 gemäss
TED-Norm 16.34
RN 25
4cm, Anschlag schräg

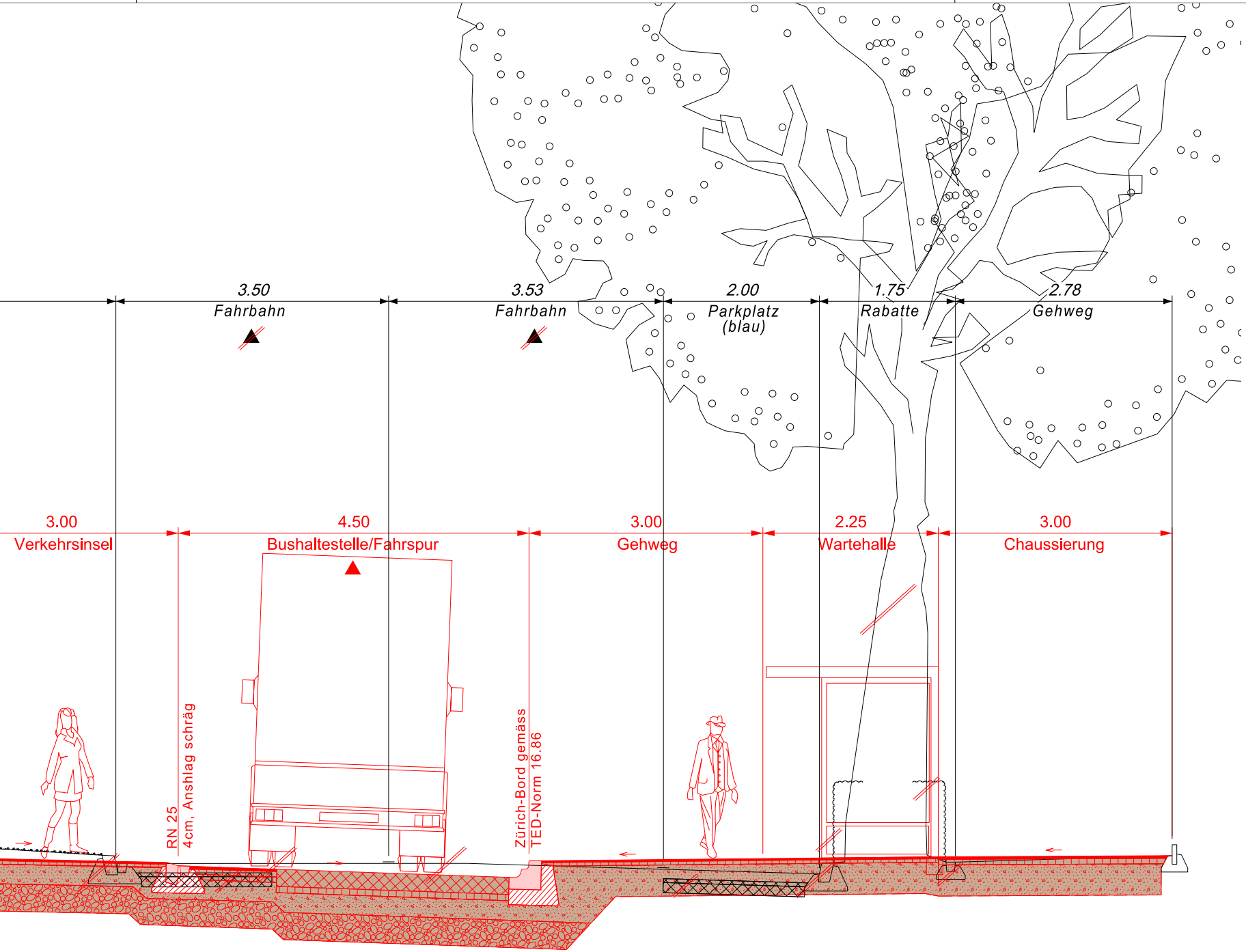
3.50
Fahrbahn
3.53
Fahrbahn
2.00
Parkplatz (blau)
1.75
Rabatte
2.78
Gehweg
3.00
Verkehrsinsel
4.50
Bushaltestelle/Fahrspur
3.00
Gehweg
2.25
Wartehalle
3.00
Chaussierung
RN 25
4cm, Anschlag schräg
Zürich-Bord gemäss
TED-Norm 16.86

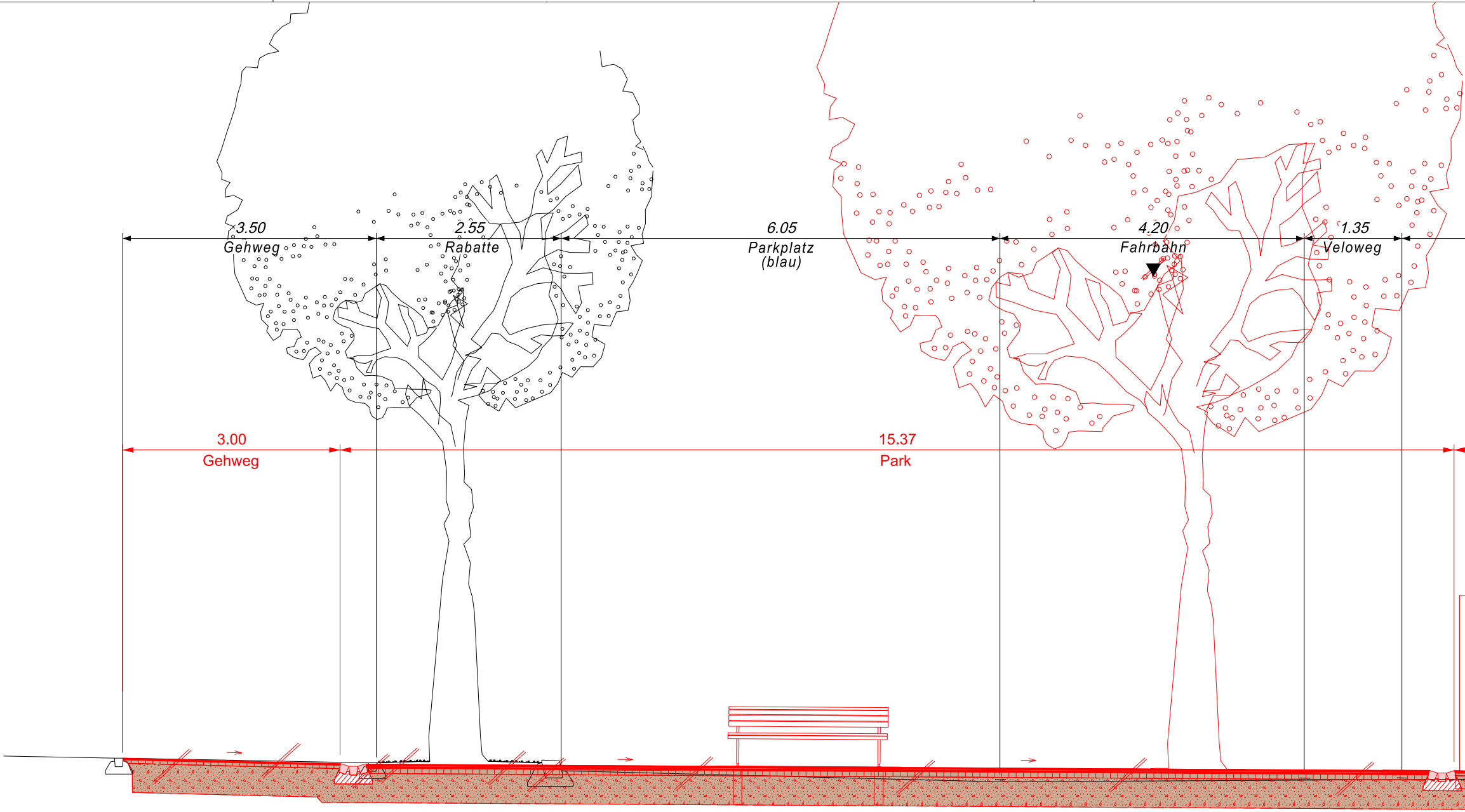
3.50
Gehweg
2.55
Rabatte
6.05
Parkplatz
(blau)
4.20
Fahrbahn
1.35
Veloweg
3.00
Gehweg
15.37
Park

Normalprofil D - D

Gutstrasse

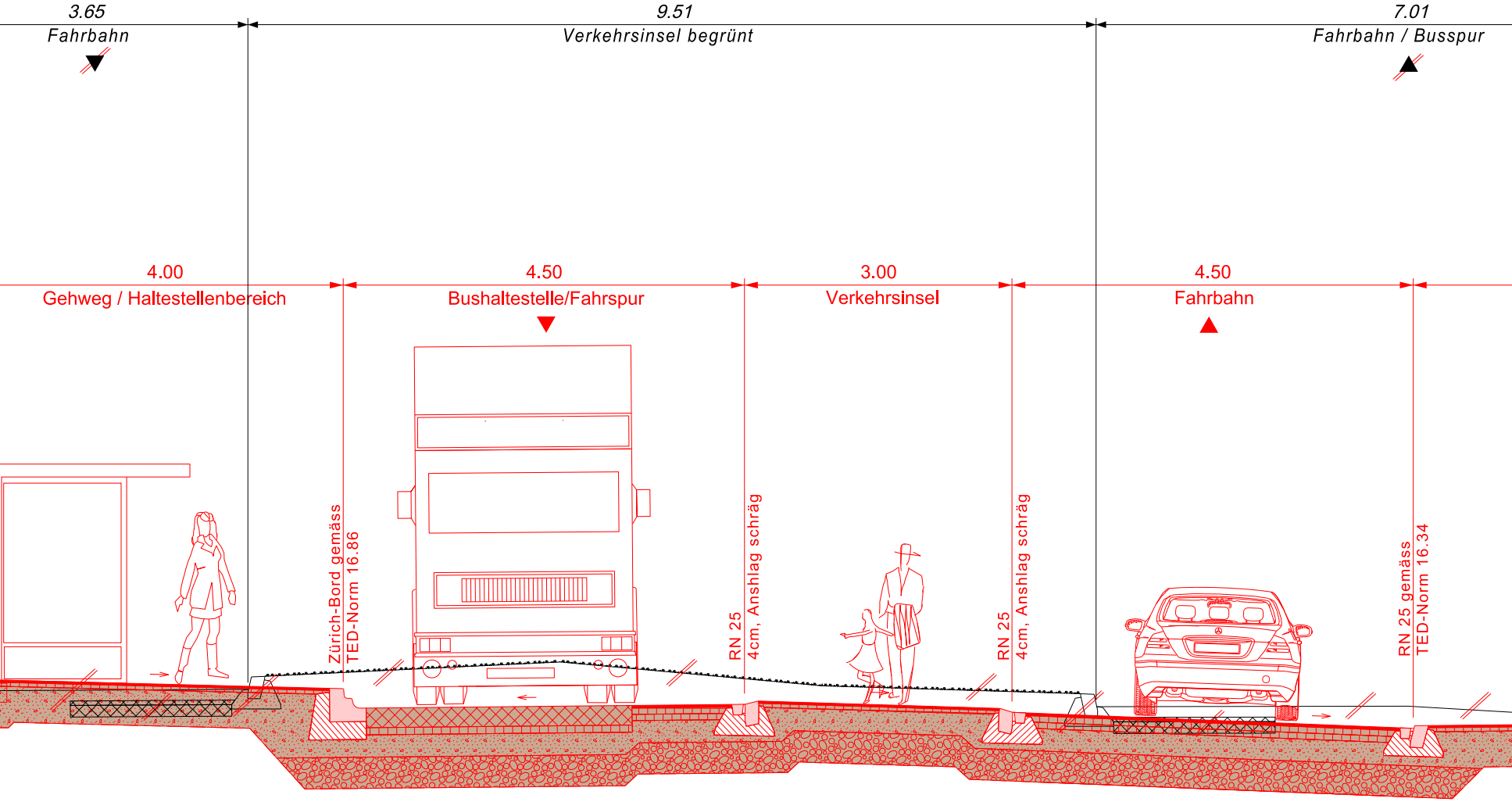
3.65
Fahrbahn
9.51
Verkehrsinsel begrünt
7.01
Fahrbahn / Busspur
4.00
Gehweg / Haltestellenbereich
4.50
Bushaltestelle/Fahrspur
3.00
Verkehrsinsel
4.50
Fahrbahn
Zürich-Bord gemäss
TED-Norm 16.86
RN 25
4cm, Anschlag schräg
RN 25
4cm, Anschlag schräg
RN 25 gemäss
TED-Norm 16.34

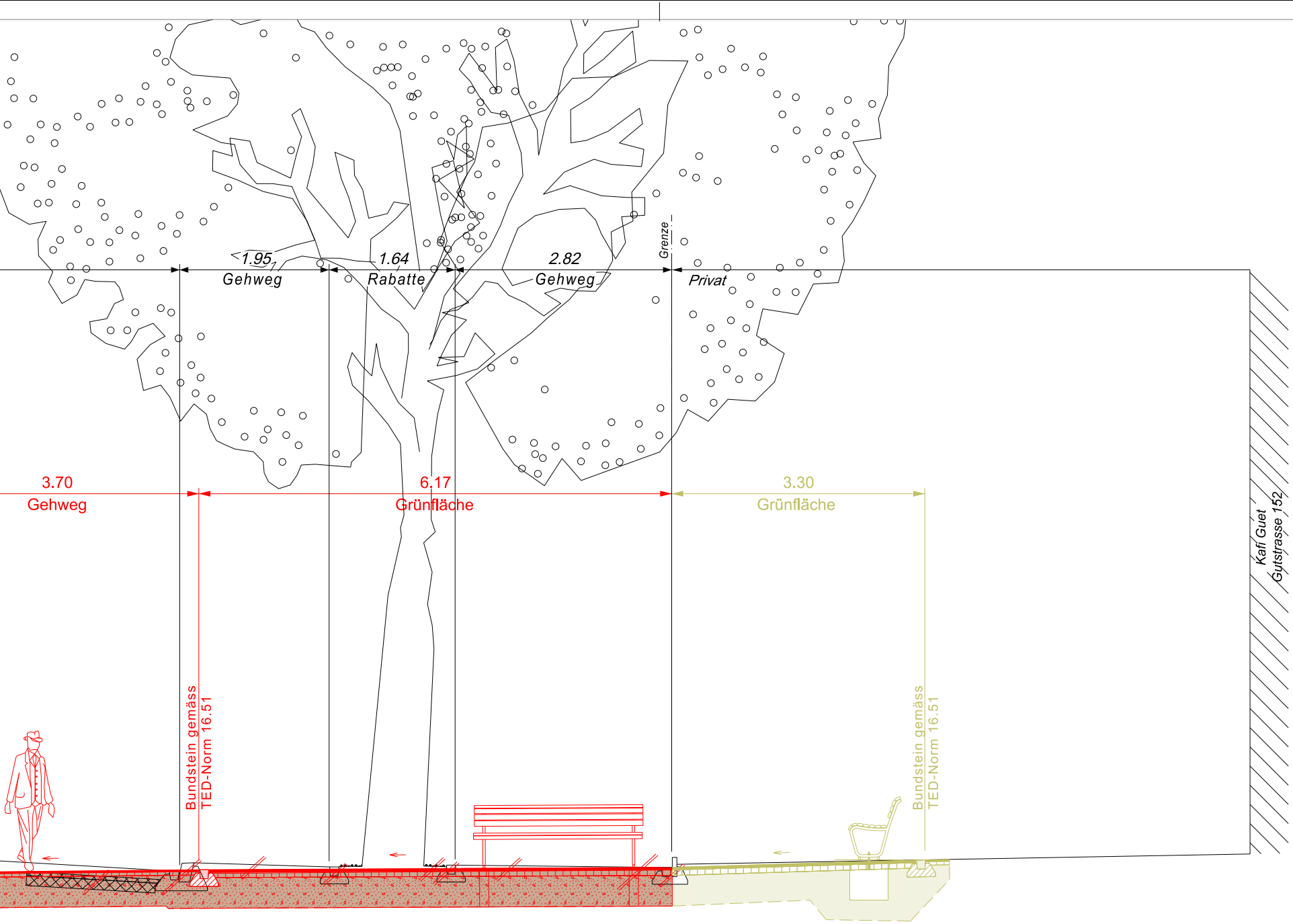
1.95
Gehweg
1.64
Rabatte
2.82
Gehweg
Grenze
Privat
3.70
Gehweg
6.17
Grünfläche
3.30
Grünfläche
Kafi Guet
Gutstrasse 152
Bundstein gemäss
TED-Norm 16.51
Bundstein gemäss
TED-Norm 16.51